

HELMUT HORNSTEIN

FREIER LANDSCHAFTSARCHITEKT BDLA
 STADTPLANER SRL
 LANDSCHAFTSARCHITEKTUR, STADT- und UMWELTPLANUNG
 AUFKIRCHERSTRASSE 25
 D-88662 ÜBERLINGEN/BODENSEE
 TEL: 0 75 51 / 91 50 43 FAX 91 50 44

Gemeinde Stetten / Bodenseekreis

**Ergänzungssatzung
 "Bauhofgelände"**

Rechtsplan / Lageplan

Originalmaßstab 1 : 1000



Auftraggeber **Gemeinde Stetten**
Rathaus - Schulstraße 18
88719 Stetten

DATUM MASSTAB

03.08.2011 1:1000

1. Aufstellungsbeschluss

Der Gemeinderat der Gemeinde Stetten hat die Aufstellung der Ergänzungssatzung gem. § 2 Abs. 1 BauGB vom 23.09.2004 am 11.04.2011 beschlossen und am 21.04.2011 ortsüblich bekannt gemacht.

2. Beteiligung der Bürger

Die Bürgerbeteiligung durch öffentliche Auslegung des Entwurfs gem. § 3 Abs. 2 BauGB vom 23.09.2004 erfolgte vom 26.04.2011 bis 16.05.2011

3. Beteiligung der Träger öffentl. Belange (TÖB)

Die Beteiligung der Träger öffentlicher Belange gem. § 4 Bau Gb vom 23.09.2004 erfolgte in der Zeit vom 15.04.11 bis 16.05.2011

4. Beschluss des Entwurfs

Der Gemeinderat der Gemeinde Stetten hat am 06.06.2011 / 01.08.2011 die Ergänzungssatzung als Entwurf gebilligt und deren öffentliche Auslegung beschlossen.

5. Offenlegung

Der Satzungs-Entwurf hat mit Begründung gem. § 3 Bau GB vom 23.09.2004 vom 27.06.2011 bis 26.07.2011 im Rathaus und vom 17.09.2011 bis 14.10.2011 Stetten öffentlich ausgelegen.


6. Satzungsbeschluss

Die Ergänzungssatzung wurde vom Gemeinderat der Gemeinde Stetten am 17.10.2011 in öffentlicher Sitzung gem. § 10 BauGB vom 23.09.2004 als Satzung beschlossen.

7. Ausfertigung

Es wird bestätigt, dass die Inhalte der Ergänzungssatzung und die textlichen Festsetzungen unter Beachtung des vorstehenden Verfahrens mit den hierzu ergangenen Beschlüssen des Gemeinderates der Gemeinde Stetten übereinstimmen.


Stetten, den 29.11.2011


Bürgermeister

Legende:



Baugrenze Lagerschuppen



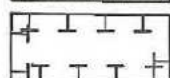
20 kV Freileitung der EnBW



private Grünflächen
Zweckbestimmung: Wohnmobilstellplätze



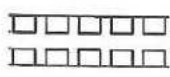
Flächen für die Landwirtschaft



Umgrenzungen von Flächen für Maßnahmen zum Schutz, zur Pflege und zur Entwicklung von Natur und Landschaft



Anpflanzen von Sträuchern



Mit Geh-, Fahr- und Leitungsrechten zu belastenden Flächen
Zweckbestimmung: Leitungsrecht für 20 kV Freileitung der EnBW



Geltungsbereich der Satzung